


N:o 120 Ar 1920 den 4 juni  
 blev den i karta upptagna avstyckningen  
 av länstyrelsens fastighet, bebyggd,  
 Kristianstad i landskapet som ovan.  
 På (hansens vägnar)

*Eric Brinck*  
 Erik Brinck

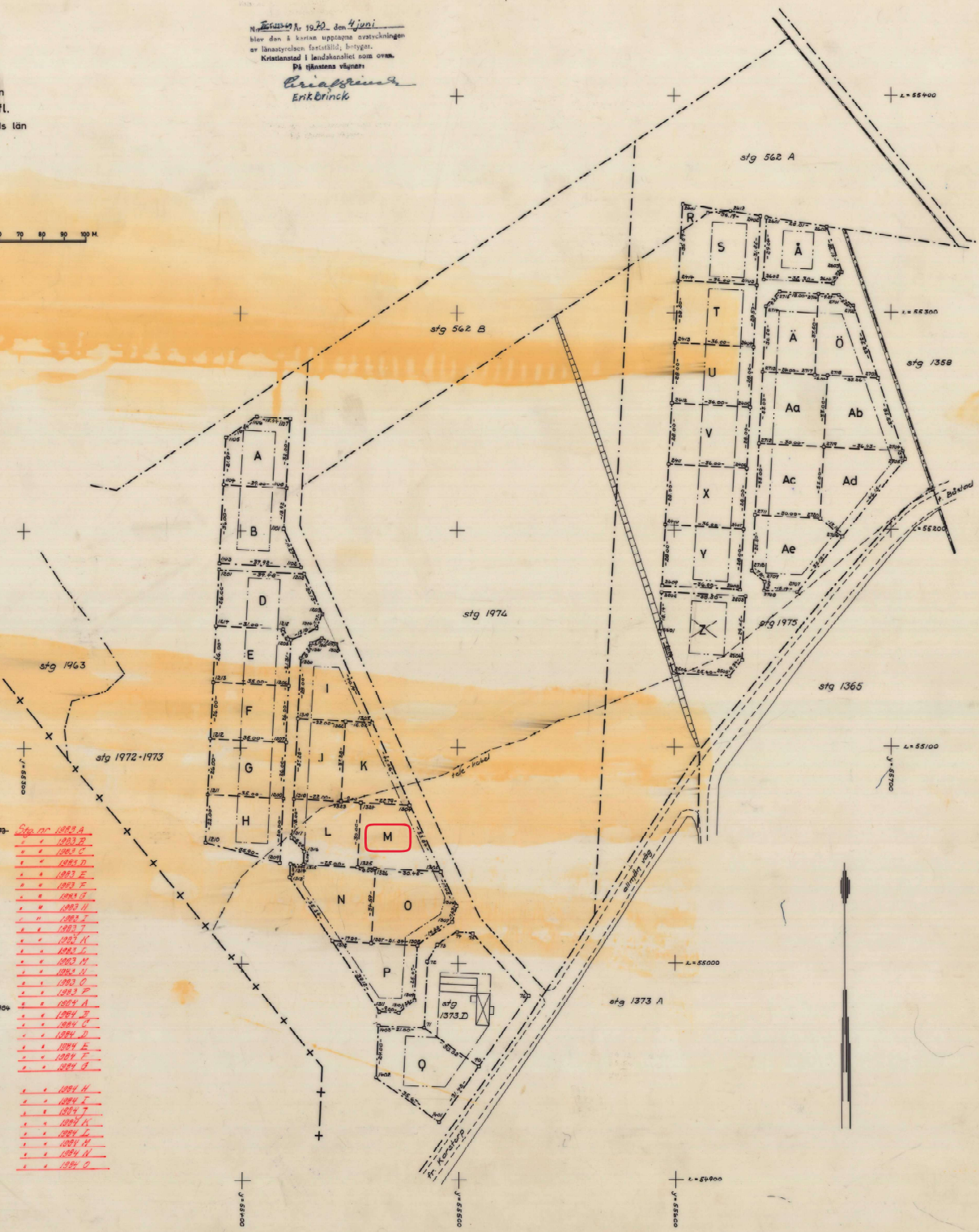
Karta  
 till grund för avstyckning från  
 stadsågan nr 562 A m.fl.  
 i Båstads köping, Kristianstads län  
 upprättad år 1969 av:

*Bengt Wahlström*

Bengt Wahlström  
 Lantmätare  
 Mättningsman




Skala 1:1000.



Avstyckningsbeskrivning:

Litt	areal	avst. fr.	stg.	1972-1973	1969
A	850	"	"	1972-1973	1969
B	1120	"	"	"	"
D	1204	"	"	"	"
E	900	"	"	"	"
F	910	"	"	"	"
G	910	"	"	"	"
H	910	"	"	"	"
I	885	"	"	"	"
J	820	"	"	"	"
K	823	"	"	"	"
L	876	"	"	"	"
M	919	"	"	"	"
N	1047	"	"	"	"
O	1193	"	"	"	"
P	848	"	"	"	"
Q	1299	"	"	"	"
R	116	"	"	"	"
S	1100	"	"	"	"
T	1026	"	"	"	"
U	1008	"	"	"	"
V	1008	"	"	"	"
X	1008	"	"	"	"
Y	1008	"	"	"	"
Z	1234	"	"	"	"
Å	888	"	"	"	"
Ä	879	"	"	"	"
Ö	805	"	"	"	"
Aa	990	"	"	"	"
Ab	985	"	"	"	"
Ac	990	"	"	"	"
Ad	990	"	"	"	"
Ae	1061	"	"	"	"

1168K-774



1969